

Leica Infinity

Broen mellem
feltet og kontoret



Infinity Kontor Software – Den **rigtige information** på det rigtige sted

Leica Infinity – den intuitive kontor software løsning fra Leica Geosystems

Opmåling betyder også evnen til at håndtere informationer og data fra feltet og kontoret på en fleksibel måde, og – så vidt muligt – fra hvor som helst med hurtig tilgængelighed og problemfri dataoverførsel. I dag og mere end nogensinde før, er du også nødt til at stole på et problemfrit workflow i alle dine projekter. For at opfylde dette behov, har vi udviklet Leica Infinity: en brugervenlig, intelligent software platform med intelligent informations arkitektur, som åbner hidtil uanede muligheder inden for mange aspekter af dit workflow. Mere effektivitet, større gennemsigtighed og simpelthen bedre.



NYE PERSPEKTIVER FOR DIT PROJEKT

Oplev en ny dimension i landmålings kontor software. Leica Infinity giver ikke kun dig mulighed for at behandle komplekse strukturer med absolut præcision, det er først og fremmest din nøgle til enkel adgang til en verden af 3D-databehandling. Den overskuelige brugergrænseflade og intuitive håndtering af 3D-kortvisning betyder, at tre-dimensionelle datasæt registreret i feltet – og endda flere skanninger – kan nu vises på skrivebordet, redigeres hurtigere end nogensinde før, og integreres med andre opmålingsresultater – for hurtigere beslutninger i projekter.



INTET SLÅR ET ANDET TJEK

Problemfri og hurtig afslutning vil altid spare tid og penge, især i komplekse projekter. Dette er grunden til at Leica Infinity er designet til at give dig øjeblikkelig adgang til alle aggregerede rådata til alle tider og lader dig kombinere og krydstykke dem mod beregnede eller arkiverede data og opmålingsresultater med kun et par klik. Dine opmålere i feltet holdes til ilden ved dataoverførsel, når det kommer til at udvide eller reducere opmålingens tidsplan, svartider og beslutninger tages hurtigere og bringe nye niveauer for projekt-effektivitet.

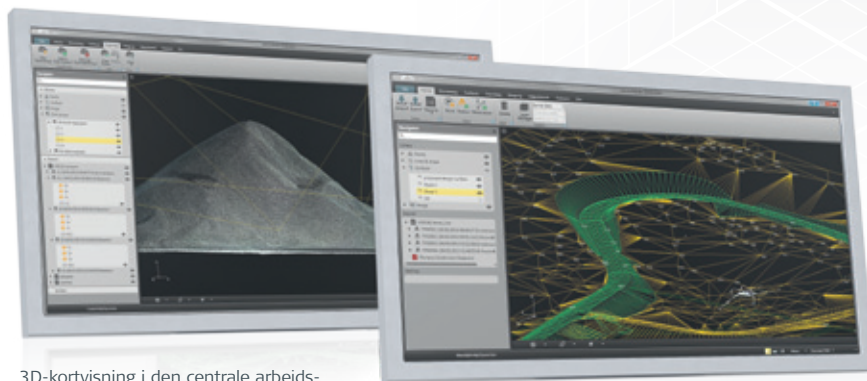


RAPPORTER OG ARKIVER DINE RESULTATER

Ligegyldigt hvor kompliceret din opmåling er, så er det vigtigt at være opmærksom på status af projektet. Adgang til rådata strukturer og nemt identificere, hvad der er blevet beregnet, og hvor der stadig er arbejde, der skal gøres. Leica Infinity tilbyder dig alle værktøjerne til at dokumentere og rapportere om de enkelte trin og endelige resultater, uanset hvor længe dit projekt varer. Alle dine data, beregnede resultater og leverancer er indeholdt i dit projekt og er tilgængelige, når du har brug for det. For mere gennemsigtighed i de beslutninger, du har taget.

Oplev verden på en ny måde


- Leica Infinity tillader hurtig beslutnings tagning med det samme.
- Den moderne brugergrænseflade, enkle dataoverførsel til pc, og 3D-visning fra flere perspektiver gør Leica Infinity til den perfekte partner for dine højtstående instrumenter.
- 3D-kortvisning i den centrale arbejdsområde.
- Moderne brugergrænseflade med konsistent look & feel og arbejdsgange gennem modulerne.



3D-kortvisning i den centrale arbejdsområde.

Moderne brugergrænseflade med konsistent look & feel og arbejdsgange gennem modulerne.

Et simpelt og enkelt workflow



Leica Infinity – Simply the right solution

TPS, GNSS, billeder, skans og mere: så mange forskellige former for data samles i et projekt i felten – overhovedet ikke noget problem for Leica Infinity. Talrige dataformater kan redigeres, arkiveres og

eksporteres til CAD-programmer – nemt, uden data tab, og uden besvær involveret i konvertering. Dette er ikke kun for data fra forskellige instrumenttyper, men også fra flere steder og opmålings teams.

Leica Infinity skelner mellem gennemsigtig behandling af alle data – for forenklet, automatiserede og logisk udvidet arbejdsgange og en hurtigere overblik over projektet som helhed.


Leica Geosystems er forpligtet til konstant forbedring i en verden af opmåling teknologier. Performance af de instrumenter, vi producerer i dag, er bedre end nogensinde før. Den øgede funktionalitet skal dog også afspejlet i det overordnede workflow mellem felten og kontoret. Dette er årsagen til Leica Infinity.

Jo hurtigere afgørelser i felten kan foretages, jo vigtigere er det at have let overførsel, behandling og kvalitetssikring af de opmålte data på dit skrivebord. Du er nu i stand til at sikre den ønskede kvalitet af hver fase af dit arbejde. Alle opmålings resultater kombineres og arkiveres enkelt – hvilket betyder fuld sporbarhed, gennemsigtighed og effektivitet for enhver udfordring du kan komme udfor.

When it has to be right.



Illustrationer, beskrivelser og tekniske data er ikke bindende. All rights reserved. Printet i Schweiz – Copyright Leica Geosystems AG, Heerbrugg, Schweiz, 2013. 808814da – VI.13 – Montfort Werbung – galledia.



Leica Nova MS50
Produkt brochure



Leica Viva Billede
Produkt brochure



Leica Viva TS15
Produkt brochure



Leica Viva GNSS
Produkt brochure



Leica Smartwrx Viva
Software brochure